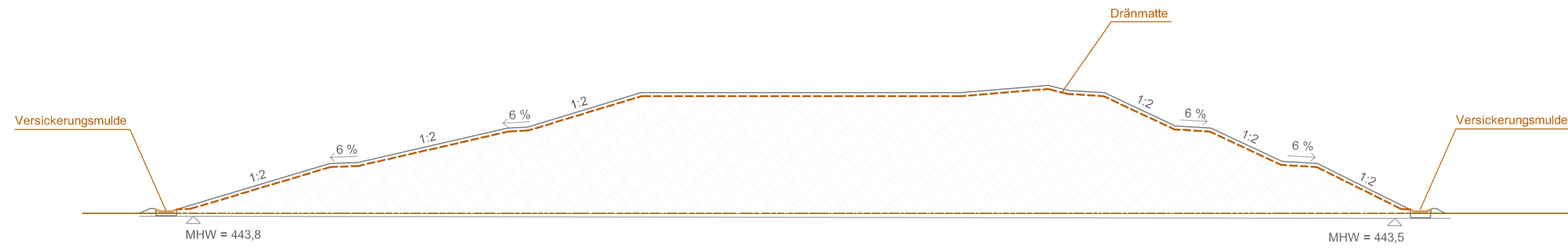
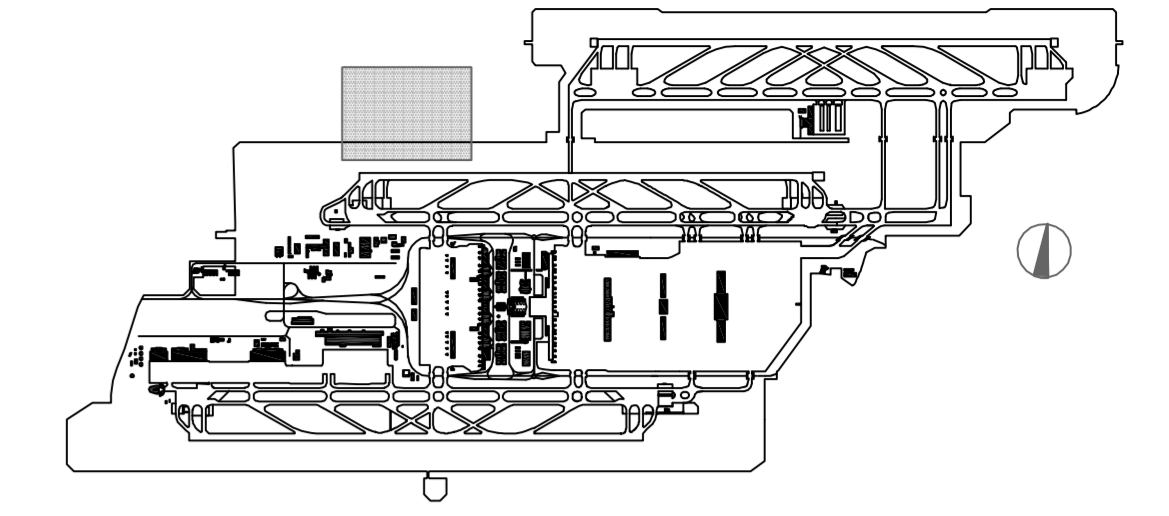
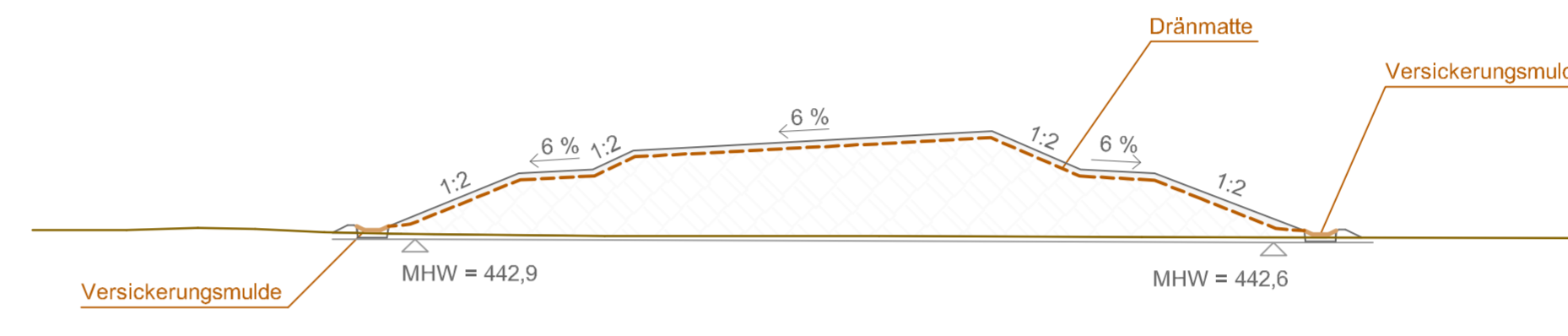


Schnitt A - A'
Geländeaufschüttung Nr. 1
Aussichtshügel Attaching Süd
Maßstab 1: 500



Schnitt B - B'
Geländeaufschüttung Nr. 2
Abschirmungswall Attaching Süd
Maßstab 1: 500



IN DIESEM PLAN FESTZUSTELLEN:

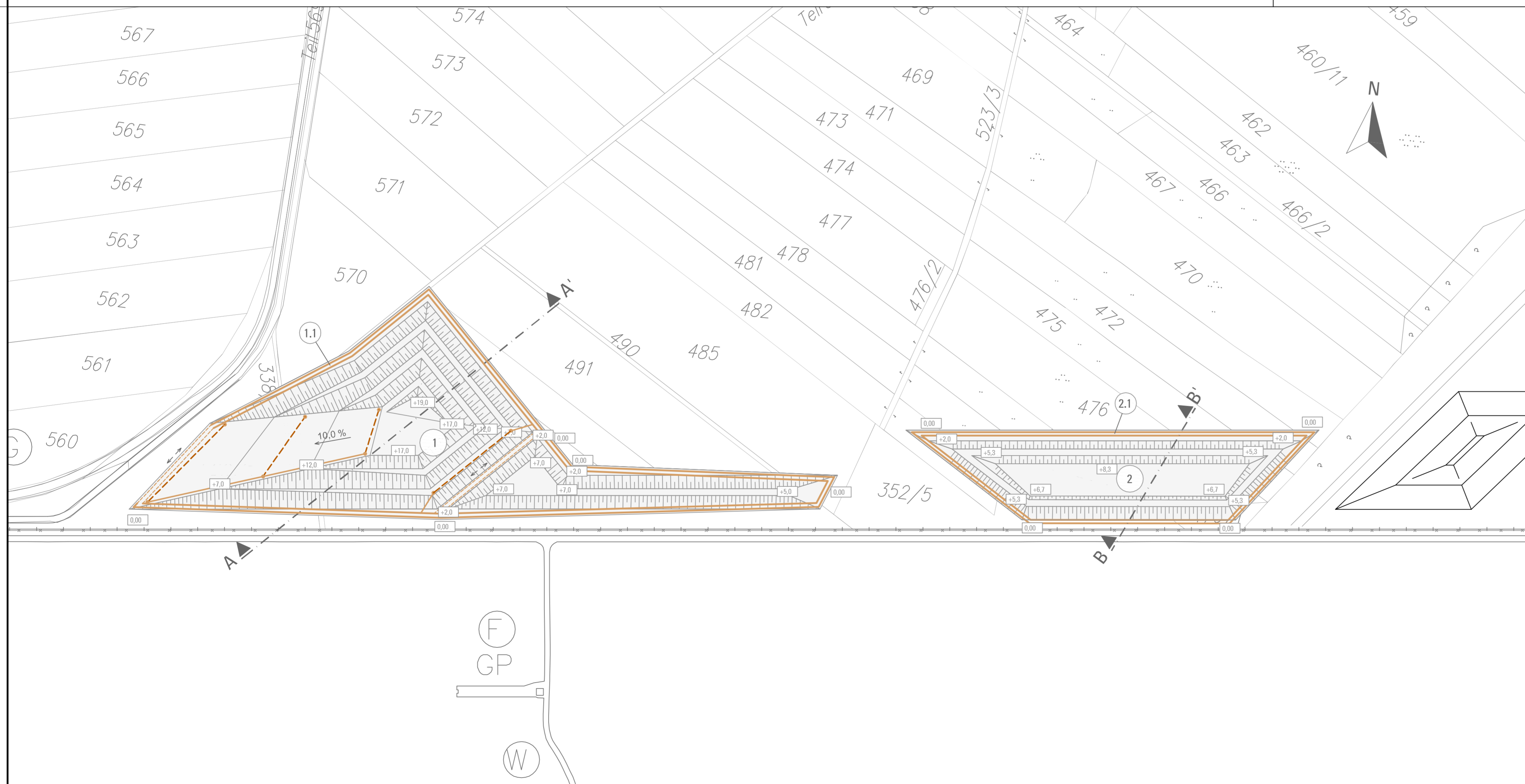
- Versickerungsmulde
- - - - - Transportmulde
- - - - - Dränmatte
- Transportleitung
- - - - - Dränleitung

NACHRICHTLICH DARGESTELLT:

- ① Kennzeichnung der Geländeaufschüttung
- ①.1 Kennzeichnung der Versickerereinrichtung
- 443,5 Grundwasseroberfläche MHW, Kote m+NN
- 6%, 1:2 Geländeneigungen
- Rekultivierungsschicht
- verdichtetes Bodenmaterial

Geländeaufschüttung Nr.	①	②
Versickerereinrichtung	①.1	②.1
geringster Flurabstand ab Muldensohle bei MHW [m]	0,7	0,7
erf. Speichervolumen beim Bemessungsregen [m³]	889	319
gepl. Speichervolumen [m³]	972	380
Muldenlänge [m]	1105	667
Muldenbreite [m]	3,0	2,5
Wassertiefe beim Bemessungsregen [m]	0,4	0,3

Dieser Plan wird gem. §§ 8 ff. des Luftverkehrsgesetzes (LuftVG) festgestellt.
Regierung von Oberbayern
- Luftfahrt Südbayern -
[Signature]
Büchner
Ltd. Regierungsdirektor



Planfeststellungsverfahren
3. Start- und Landebahn



Objekt GELÄNDEAUFSCHÜTTUNGEN MIT LANDSCHAFTSPFLEGERISCHEM BEGLEITPLAN	Erläuterungsber.Nr. J - 301
Planart ENTWÄSSERUNG ERWEITERUNG AUSSICHTSHÜGEL ATTACHING SÜD SOWIE ABSCHIRMUNGSWALL NR. 2	Maßstab 1: 2 000
Planverfasser <i>Dr. Blasy - Dr. Øverland</i> Beratende Ingenieure GmbH & Co. KG Moosstraße 3 82279 Eching am Ammersee <i>i.V. O. Albrecht</i>	Bearb. FUCHS Gezeich. DE POL Geprüft. VOGT Datum 16.07.2007
Flughafen München GmbH München, den 20.08.2007 gez. i.V. Dr. Josef Schwendner gez. i.V. Nils Eichbaum	Geprüft Datum 16.07.2007 Zeichen BLOMEYER Anlage Nr. J - 321